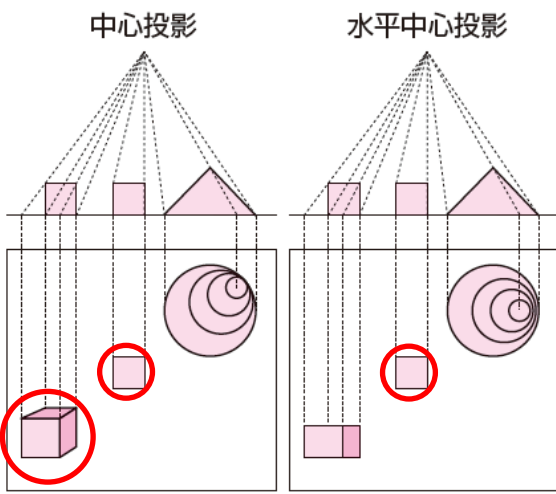
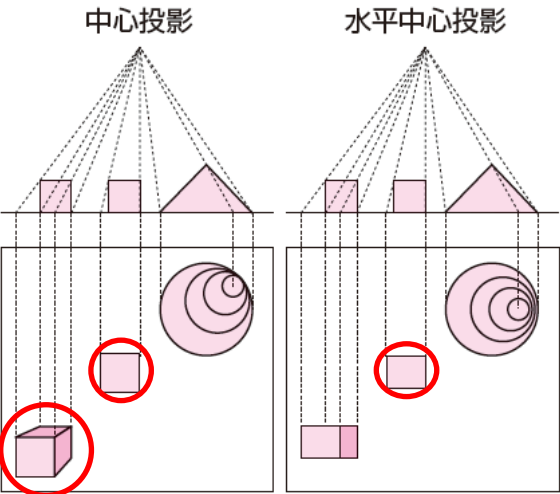
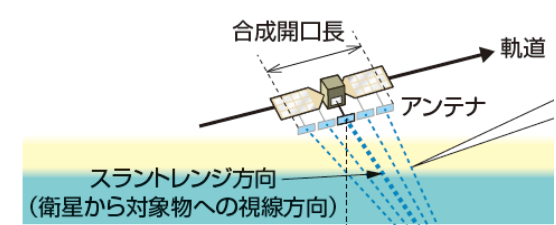
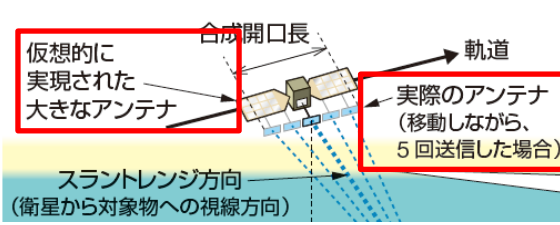


『絵でわかる地図と測量』

第1刷訂正表

以下の箇所に誤りがありました。訂正し、深くお詫び申し上げます。

頁	場所	誤	正
6	上から 11行目	(第7章を参照)	(第8章を参照)
8	図 1.11		
14	図 1.16		
25	図 2.1	$h = L \tan \angle A$	$h = L \tan A$
27	上から 7行目	掘り <u>な</u> 直さなくては	掘り直さなくては
32	上から 6行目	(詳しくは 2.2.6 項参照)	(詳しくは 2.3.6 項参照)
36	図 2.10		

59	<p>図 3.7</p>	<p>中心投影 水平中心投影</p> 	<p>中心投影 水平中心投影</p> 
120	<p>上から 8 行目</p>	<p>3.2.1 項 参照</p>	<p>3.2 節 参照</p>
121	<p>上から 5 行目</p>	<p>2.2.1 項 で説明したとおり</p>	<p>2.3.2 項 で説明したとおり</p>
154	<p>上から 5 行目</p>	<p>(1.1 節 参照)</p>	<p>(1.3 節 参照)</p>
157	<p>図 7.14</p>		
163	<p>下から 3 行目</p>	<p>(1.3 節 参照)</p>	<p>(1.1.1 項 参照)</p>